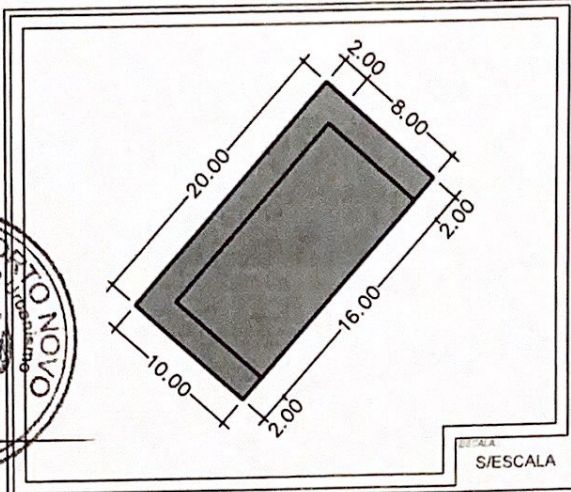




MUNICIPIO DO PORTO NOVO
 PLANTA DE LOCALIZAÇÃO
 CURRALETES (SOTUR)

O VEREADOR

O DIRECTOR

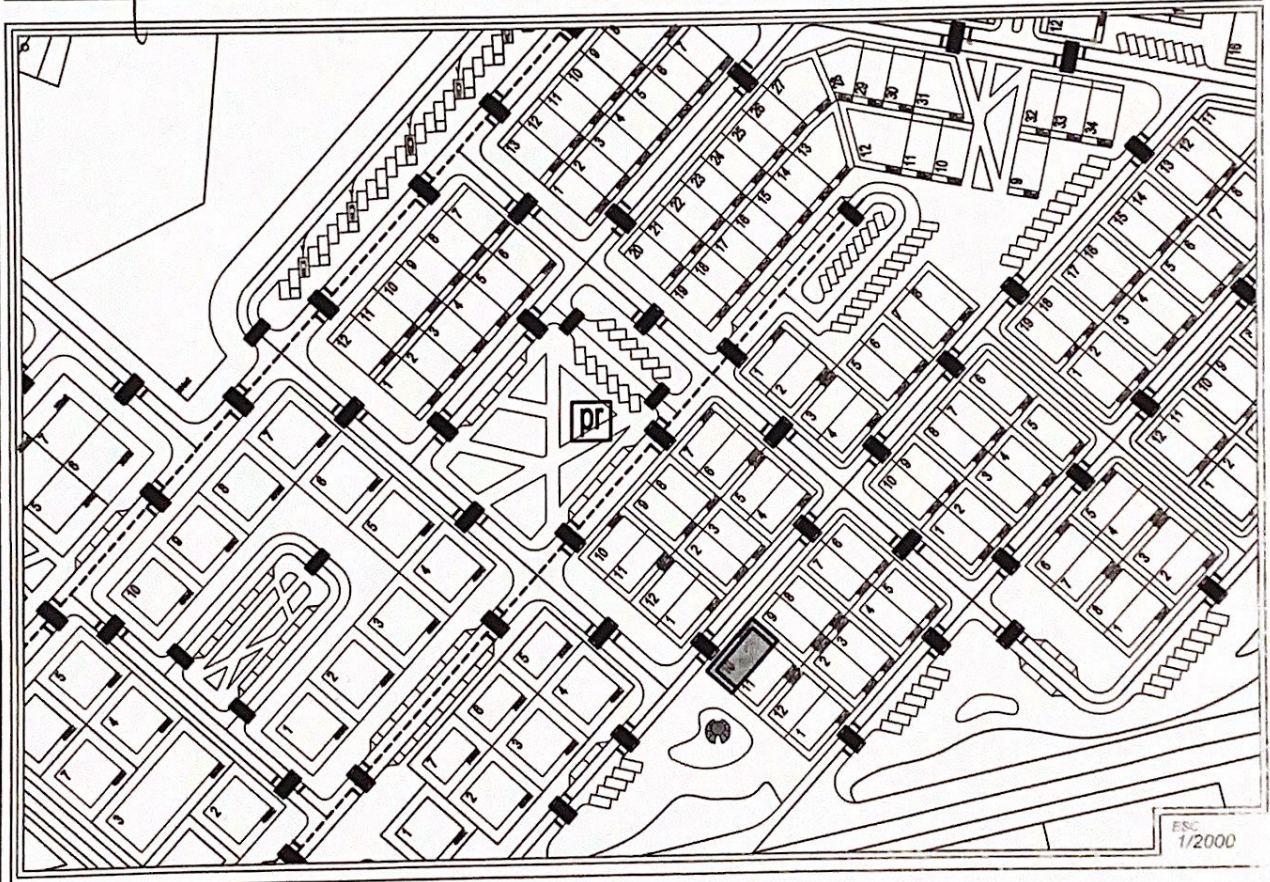
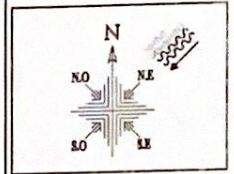


COORDENADAS DO LOTE

LOCALIDADE PORTO NOVO
 ZONA CURRALETES (SOTUR)
 SUB-ZONA

CONFRONTAÇÕES DO LOTE

NORTE LOTE PROJECTADO
 SUL RUA PROJECTADA
 ESTE LOTE PROJECTADO
 OESTE RUA PROJECTADA



ESC. 1/2000

DIRECÇÃO DOS SERVIÇOS DE INFRAESTRUTURAS E URBANISMO



PROPRIETÁRIO		PASS. N.º PS0339642		TAXA DE OCUPAÇÃO	ELABORADO POR
DESIGNAÇÃO		LOCAL		QUARTEIRÃO	OBS
HABITAÇÃO		CURRALETES (SOTUR)		LOTE Nº	
DIMENSÕES		AFURAMENTO		PISOS	R/C+2
NORTE 10.00		COMPR			
SUL 10.00		AMPLIAÇÃO		DATA DE EMISSÃO	
ESTE 20.00		ACTUALIZAÇÃO		09/04/15	
OESTE 20.00		LEGALIZAÇÃO			
AFASTAMENTOS		COTA DE SOLEIRA			
NORTE 2.00					
SUL 2.00					
ESTE 0.00					
OESTE 2.00					
BALANÇOS					
NORTE NÃO					
SUL SIM					
ESTE NÃO					
OESTE SIM					
ÁREA TOTAL					
200,00 m ²					
ÁREA COBERTA					
128,00 m ²					